MTB-Land Schweiz: 3 Jura Bike, Etappe 08

Schönheit:
Schwierigkeit:
Kondition:

Popularität:

Tourenberichte: 1 Stück

Distanz: 45.8 km
Zeitbedarf: 4:30 h

Aufstieg: 1108 m
Abstieg: 1522 m
Höchster Punkt: 1392 m.ü.M.

Region: Vaud
Startpunkt: Ste-Croix, Bahnhof

Tourenbeschreibung

Ste-Croix - Le Sentier.
Ganz im Banne französisch-schweizerischen Grenzgebietes befindet sich die 8. Etappe des «3 Jura Bike». Sie führt vorerst unterhalb der «Aiguilles de Baulmes» vorbei, um dann bis nach Vallorbe der Grenze zu folgen. Vallorbe liegt in einer Talmulde, am Ufer der «Orbe». Diesen Ort gilt es nicht nur seiner Sehenswürdigkeiten, sondern auch seiner Naturlandschaft wegen zu entdecken.
Nach einem weitern Anstieg, wird ein nächster Höhepunkt dieser Etappe offenbar. In Le Pont zeigt sich der in zwei Juraketten eingebettete Lac de Joux (im Sommer und Winter beliebt bei Sportlern aller Art). Mitten durch Tannenwälder entlang des Sees, endet die Route in Le Sentier, einer weiteren Uhrmacher-Hochburg.

Highlights:
- Tropfsteinhöhlen von Vallorbe
- Festung «Pré Giroud», Vallorbe
- Eisen- und Eisenbahnmuseum, Vallorbe
- Lac de Joux
- Uhren-Museum «L'Espace Horloger», Le Sentier

Orte an der Route

Ste Croix - L'Onglette - Huate de trois Villes - Les Praz - Grange Neuve - La Poyette - Bel Coster - Les Cernis - Le Bugnon - Vallorbe - La Raz - Le Pont - Le Lieu - Le Rocheray - La Golisse - Le Sentier

Hinweis(e)

«Jura Bike» ist eine von SchweizMobil markierte Route, die entlang der westlichem Grenze von Norden nach Süden verläuft. In 9 Etappen führt sie mit einer Länge von knapp 360 Kilometern und über 8'500 Höhenmetern von Basel über die Jurahöhen bis nach Nyon am Genfersee. Dabei überwindet sie den Röstigraben, begibt sich ins Tal des Doubs, in die Freiberge, ins Val de Travers, ins Vallée de Joux und streift die Weinberge der Genferseeregion.
Die Tour ist mit den roten MTB-Tafeln «3» ausgeschildert und ist auch in umgekehrter Richtung fahrbar.

Je nach Fahrkönnen, muss mit kurzen (ca. 5 Min.) Schiebepassagen gerechnet werden.

Wer die unverkennbare Landschaft ganz unbekümmert erleben möchte, benutzt am besten den Zug von Vallorbe nach Le Sentier.

Siehe auch

Hotels in Le Sentier

MTB-Land Schweiz: 3 Jura Bike, Etappe 08

© GPS-Tracks.com. © swisstopo (5704002162). Nur für den eigenen, privaten Gebrauch. Verbreitung im Internet ausschliesslich durch GPS-Tracks.com Lizenznehmer (kostenpflichtig). Massstab: 1:500'000

MTB-Land Schweiz: 3 Jura Bike, Etappe 08

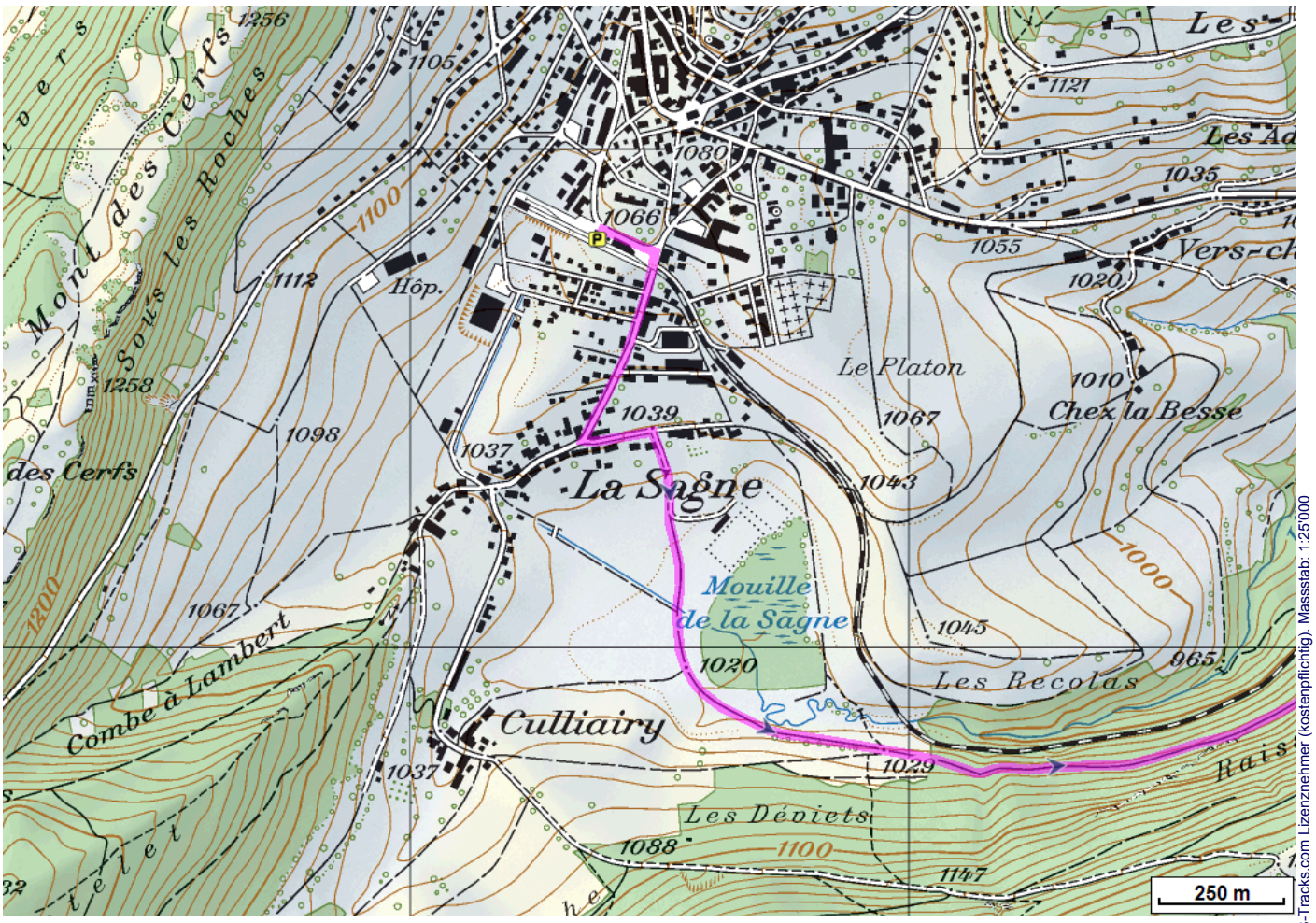

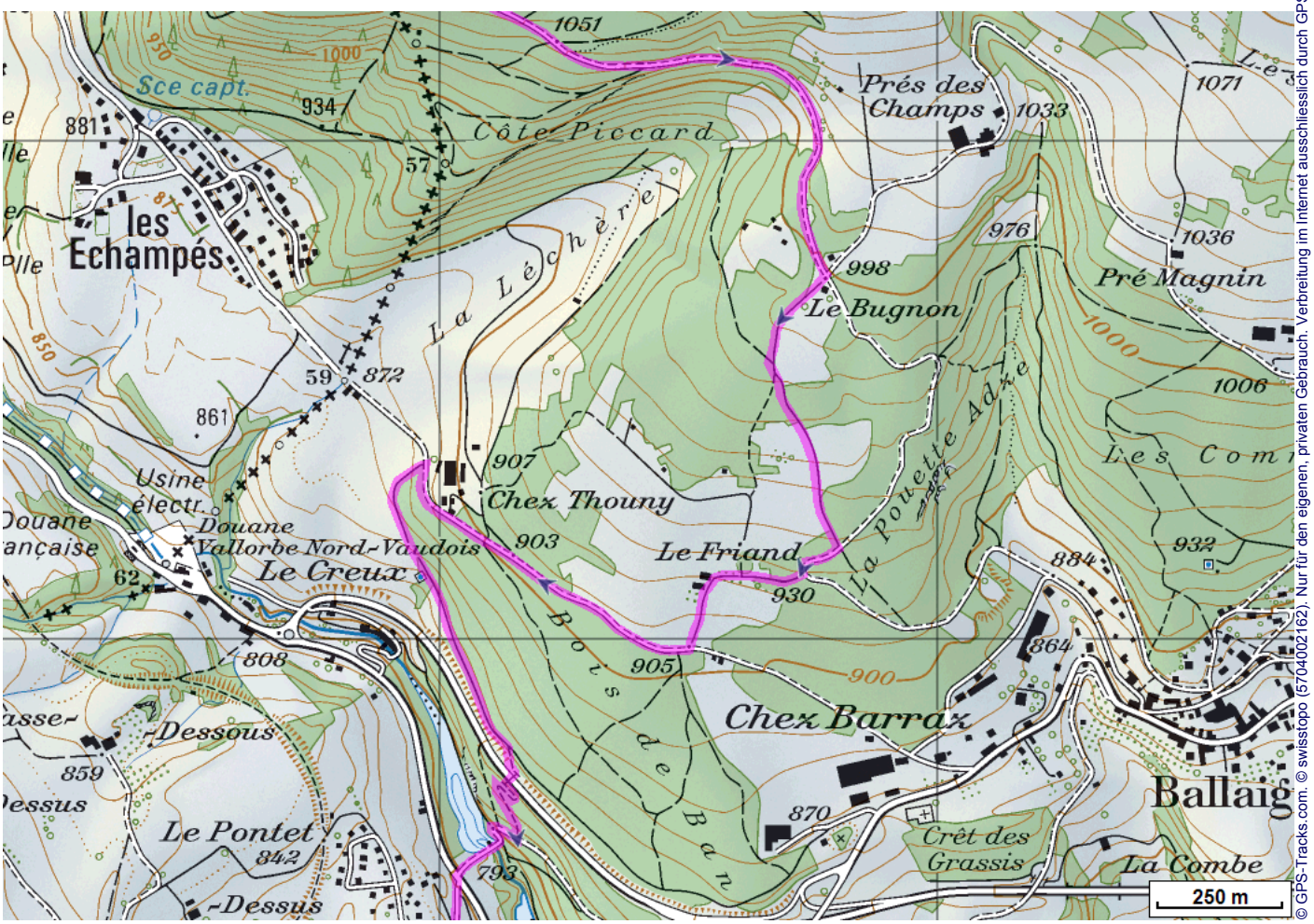

© GPS-Tracks.com. © swisstopo (5704002162). Nur für den eigenen, privaten Gebrauch. Verbreitung im Internet ausschliesslich durch GPS-Tracks.com Lizenznehmer (kostenpflichtig), Massstab: 1:25000

MTB-Land Schweiz: 3 Jura Bike, Etappe 08

Höhenprofil

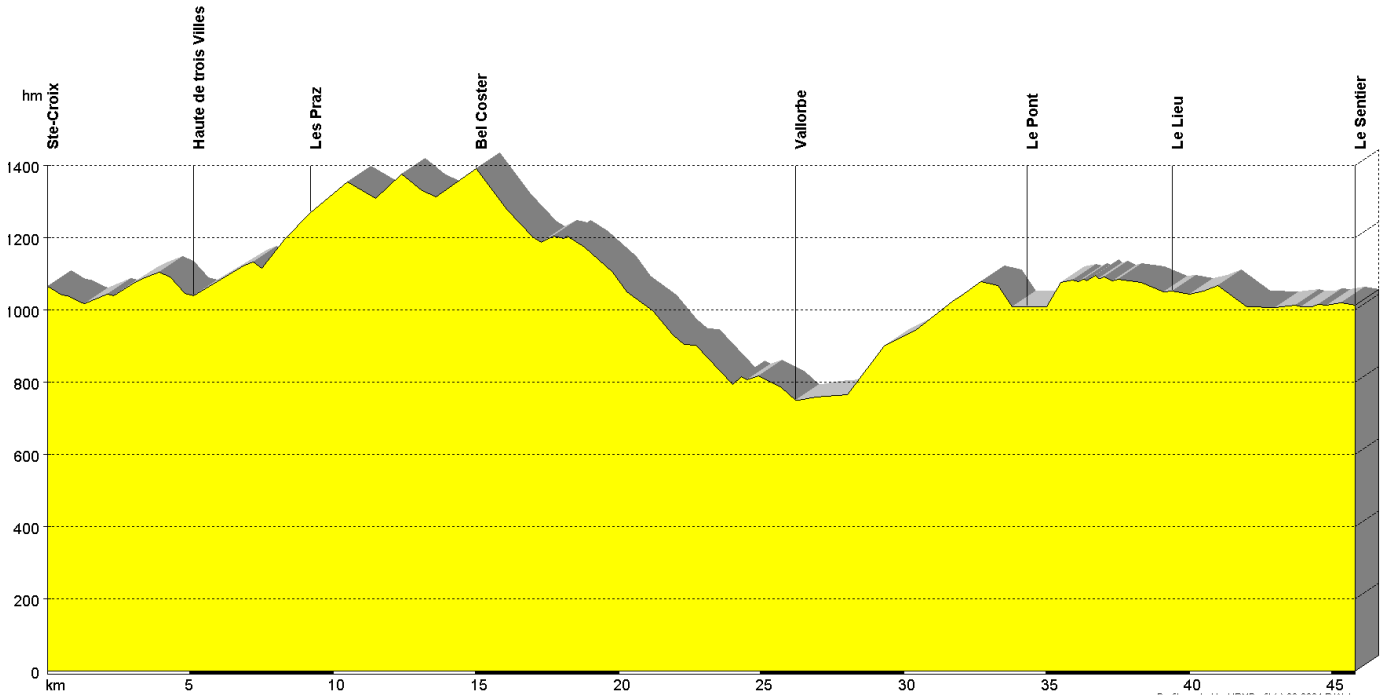

Wetter im Gebiet ab dem 15.05.2013

Mittwoch
Bedeckt. Höchsttemperatur: 15C. Leichter Wind.

Donnerstag
Regen. Höchsttemperatur: 11C. Windgeschwindigkeit: 5-10 km/h. Windrichtung: Nordwest. Regenrisiko 80%.

Freitag
Regen. Höchsttemperatur: 9C. Leichter Wind. Regenrisiko 90%.

Samstag
Regen möglich. Höchsttemperatur: 15C. Leichter Wind. Regenrisiko 40%.

Tourenberichte

09.07.2009, Andreas Bhend

Die MB Jura Route Nr 3 führt vorwiegend auf schönen Strecken durch die Jurahöhen und Täler. Sie ist in sehr gutem Zustand und es macht Spass und ist ein Genuss durch die unterschiedlichen Regionen zu fahrenl.

Tour erstellt am: 28.07.2008
Letzte Tourenänderung: 04.10.2012
Quelle: GPS-Tracks.com